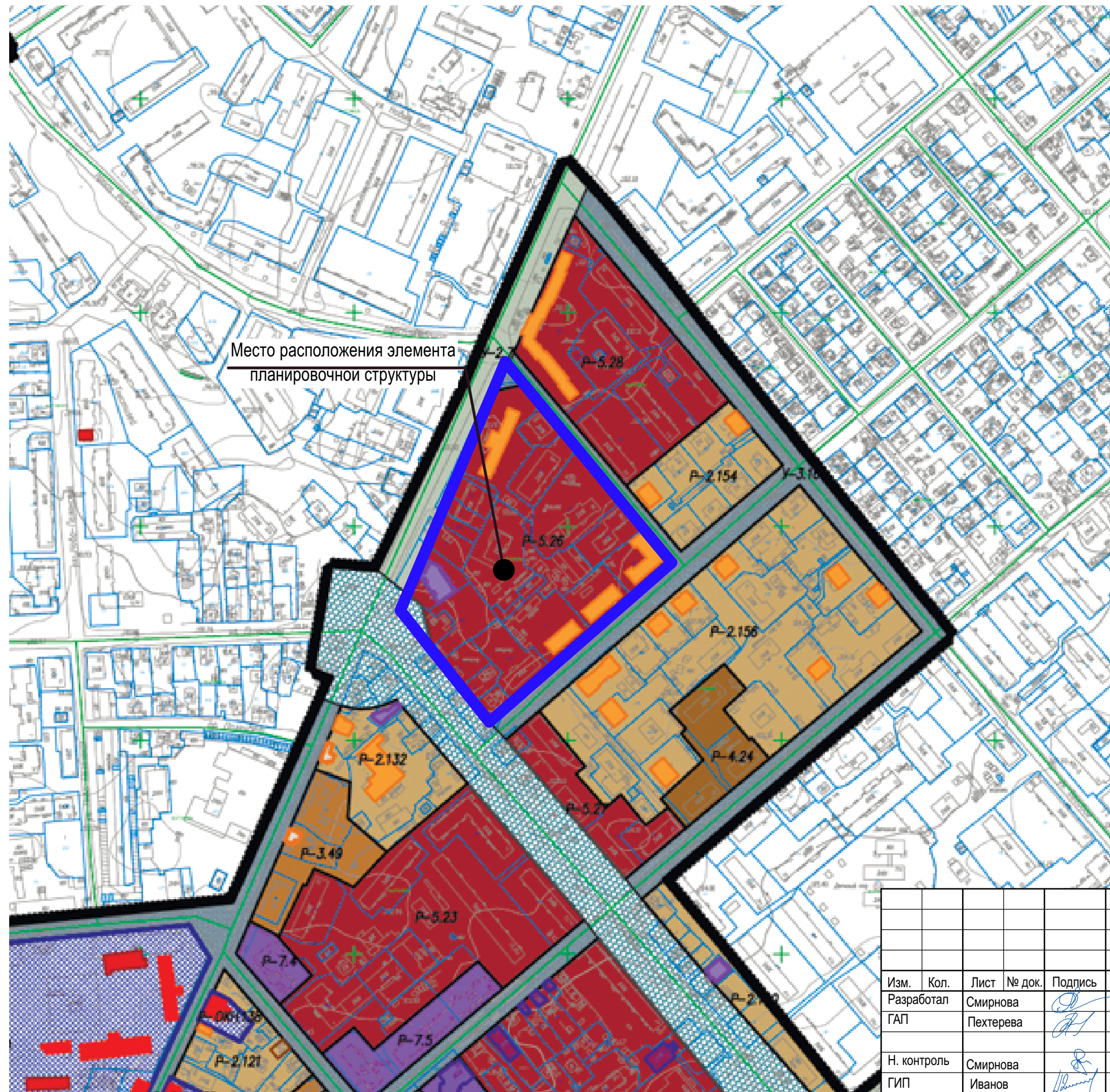




























Условные обозначения:

 место расположение элемента планировочной структуры

В границе исторического поселения



- | | |
|---|---|
|  | территории объектов культурного наследия установленные |
|  | территории объектов культурного наследия, предлагаемые настоящим проектом (в индексе на чертеже после точки указан номер участка) |
|  | зона традиционной усадебной застройки |
|  | зона малоэтажной застройки до 2-х этажей |
|  | зона современной малоэтажной застройки до 3-х этажей |
|  | зона современной малоэтажной застройки до 4-х этажей |
|  | зона современной среднеэтажной застройки до 5-ти этажей |
|  | зона современной среднеэтажной застройки до 7-ми этажей |
|  | зона современной многоэтажной застройки до 9-ти этажей |
|  | зона современной многоэтажной застройки до 10-ти этажей |
|  | зона градостроительных преобразований в малоэтажную жилую и общественную зону |
|  | зона градостроительных преобразований в общественно-деловую зону |
|  | территории общественных объектов |
|  | зона диссонирующих объектов |
|  | зона промышленных и коммунально-складских объектов |
|  | зона исторических и современных площадей |
|  | территории исторических и современных кладбищ |
|  | зона восстановления утраченных доминант |
|  | территории транспортной инфраструктуры (мосты и подходы к ним) |
|  | зона преобразования транспортной инфраструктуры |
|  | зеленые насаждения общего пользования – городские парки, скверы, сады, бульвары |
|  | историко-культурные ландшафты – поймы рек и ручьев, набережные |
|  | акватории водных объектов |
|  | улично-дорожная сеть |
|  | улично-дорожная сеть |
|  | улично-дорожная сеть |

						ППТ					
						Проект планировки территории, ограниченной улицами Ленина, Калиновской, Маяковского					
Изм.	Кол.	Лист	№ док.	Подпись	Дата	Материалы по обоснованию проекта планировки территории			Стадия	Лист	Листов
Разработал		Смирнова							ПП	12	
ГАП		Пехтерева				Карта (схема) требований к градостроительным регламентам в границах территории исторического поселения. М 1:10 000.			ООО "ПЕРСПЕКТИВА" г. Кострома Свидетельство СРО № П-021-28082009		
Н. контроль		Смирнова									
ГИП		Иванов		